

















Skala 1:500
Ark. mapy *Mapa numeryczna*
Obręb: Aleksandrów Kujawski TERYT 040101_1.0001
Ulice: Chopina, Sikorskiego
Powiat : aleksandrowski
Woj.: kujawsko – pomorskie
Działki: 114; 241 mapa 21; **130** mapa 20; **30** mapa 29
GN.Go.6640.13.2016
Sytuacja w oznaczonym zakresie aktualna na dzień 27.01.2016r.
Współrzędne siatki krzyży – układ 2000
 $X_3 = 5860550,00$ $Y_3 = 6546200,00$
 $X_4 = 5860300,00$ $Y_4 = 6546100,00$
P.O. Kronsztadt 60
ARKUSZ 2

ARKUSZ 2

Nie wyklucza się istnienia w terenie innych nie wykazanych na mapie urządzeń podziemnych, które nie były zgłoszone do inwentaryzacji lub o których brak jest informacji w instytucjach branżowych

mgr inż. Kamil Dębczyński
uprawnienia zawodowe nr 22087 wyd. przez C
tel. 695 - 346 - 524



-  nawierzchnia jezdni-beton asfaltowy AC 11S
-  wyniesione przejście dla pieszych-kostka betonowa gr. 8 cm koloru grafitowego
-  nawierzchnia zjazdów
-  kostka brukowa betonowa gr. 8cm koloru grafitowego
-  zatoki postojowe-kostka brukowa betonowa gr. 8cm koloru grafitowego
-  nawierzchnia chodnika
-  kostka brukowa betonowa gr. 6 cm-kolor szary
-  utwardzenie kostka brukowa typu Starobruk gr. 8cm koloru żółtego
-  nawierzchnia zatoki autobusowej
-  beton cementowy C 30/37 ze zbrojeniem rozproszonym
-  płyta chodnikowa z wypustkami 35x35- 1 rząd o długości 4.00m
-  zieleni
-  krawężnik drogowy 15x30, wyniesiony na 12 cm betonowy koloru szarego
-  krawężnik drogowy 15x22, wyniesiony na 2 cm betonowy koloru szarego
-  opornik drogowy 12x25, wtopiony, betonowy, koloru szarego
-  obrzeże betonowe 8x30 koloru szarego

— ◆ — ◆ — granica działki

-  nowa lokalizacja słupa oświetleniowego
-  projektowany przykanalik
-  projektowany wpust
-  projektowana studnia
-  projektowana sygnalizacja dla pieszych
-  istniejący wpust do regulacji
-  wiatka autobusowa
-  drzewo do wycinki

TeeS
Biuro Inżynierskie

ul. Okrzei 54/52 biuro.tees@gmail.com
87-800 Włocławek tel. 665 02 62 62
NIP 888-278-78-96

Format	Objekt:	Przebudowa ulicy Chopina oraz Sikorskiego na odcinku od ul. Granicznej do ul. Szczygłowskiego w Aleksandrowie Kujawskim		Faza
297x900	Inwestor:	Gmina Miejska Aleksandrów Kujawski ul. Słowackiego 8 87-7000 Aleksandrów Kujawski		P.B.
Skala 1:500	Temat rysunku:	Plan sytuacyjny od 0+420,00 do 0+812,42		Nr rys. 2.2
	Imię i nazwisko	Nr Upr.	Podpis	Data
Projektował	mgr inż. Tomasz Smoliński	KUP/0106/POOD/11		25.10.2016r
Sprawdzaający	mgr inż. Agata Pawlikowska	222/DOŚ/08		25.10.2016r

Opracowanie chronione Ustawą o prawie autorskim i prawach pokrewnych (Dz. U. Nr 24/94 poz. 83 z dnia 4 lutego 1994r.)

